






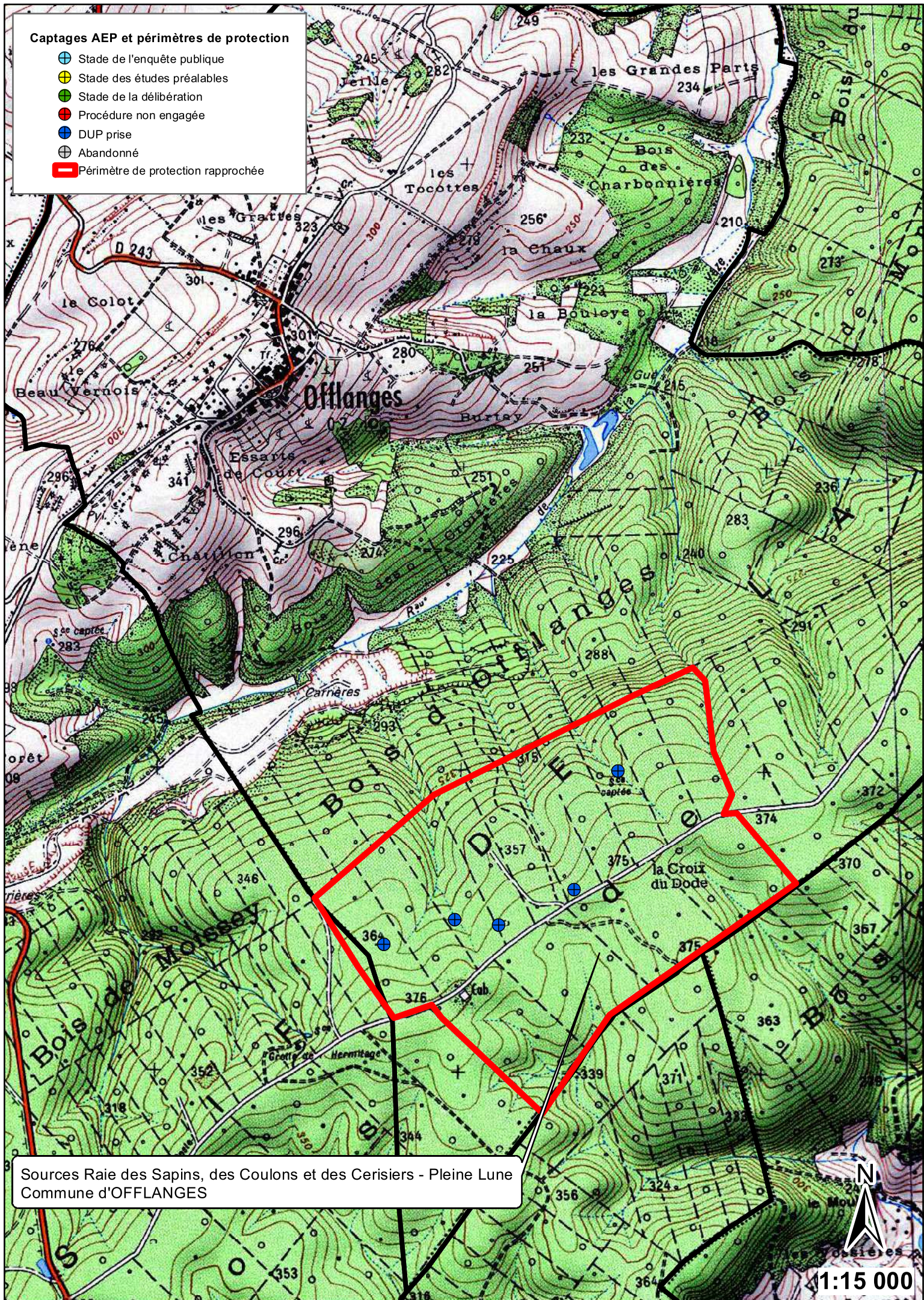


**Captages AEP et périmètres de protection**

-  Stade de l'enquête publique
-  Stade des études préalables
-  Stade de la délibération
-  Procédure non engagée
-  DUP prise
-  Abandonné
-  Périmètre de protection rapprochée



Sources Raie des Sapins, des Coulons et des Cerisiers - Pleine Lune  
Commune d'OFFLANGES

N  
1:15 000