










- Captages AEP et périmètres de protection**
-  Stade de l'enquête publique
 -  Stade des études préalables
 -  Stade de la délibération
 -  Procédure non engagée
 -  DUP prise
 -  Abandonné
 -  Périmètre de protection rapprochée C
 -  Périmètre de protection rapprochée B
 -  Périmètre de protection rapprochée
 -  Limites communales

Puits de Thervay
SIE de Montmirey



1:10 000